

**UCHWAŁA NR XXVII/246/17**  
**RADY GMINY PAKOSŁAWICE**  
**z dnia 22 czerwca 2017 r.**

**w sprawie wyrażenia zgody na ustanowienie służebności przesyłu na nieruchomości stanowiącej własność Gminy Pakosławice**

Na podstawie art. 18 ust. 2 pkt 9 lit. a ustawy z dnia 08 marca 1990 r. o samorządzie gminnym (Dz. U. z 2016 r. poz. 446 ze zm.), art. 13 ust. 1 ustawy z dnia 21 sierpnia 1997 r. o gospodarce nieruchomościami (Dz. U. z 2016 r. poz. 2147 ze zm.) w związku z art. 305<sup>1</sup> ustawy z dnia 23 kwietnia 1964 r. Kodeks cywilny (Dz. U. z 2017 r. poz. 459 ze zm.) Rada Gminy Pakosławice uchwala, co następuje:

**§ 1**

Wyraża się zgodę na ustanowienie na czas nieoznaczony, za wynagrodzeniem, ograniczonego prawa rzeczowego – służebności przesyłu na rzecz TAURON Dystrybucja S.A. wpisaną do KRS pod Nr 0000073321 z siedzibą w Krakowie i jej następców prawnych, na nieruchomości gruntowej stanowiącej własność Gminy Pakosławice, oznaczonej jako działka nr 2, położonej w obrębie ewidencyjnym Nowaki o powierzchni 0,1513 ha, zapisanej w księdze wieczystej 38934.

**§ 2**

1. Służebność przesyłu polegać będzie na ograniczeniu sposobu użytkowania części działki nr 2, położonej w obrębie ewidencyjnym Nowaki o powierzchni 78,1 m<sup>2</sup>, zapisanej w księdze wieczystej 38934, zajętej pod linię kablową 110 kV relacji Orłęta – Cieszanowice, polegającym na prawie całodobowego, nieutrudnionego dostępu (przejazdu i przechodu) do wskazanych urządzeń elektroenergetycznych w celu wykonania niezbędnych robót związanych z eksploatacją, konserwacją, modernizacją, remontami, usuwaniem awarii oraz przebudowy urządzeń i instalacji elektroenergetycznych, z obowiązkiem każdorazowego przywrócenia nieruchomości do stanu poprzedniego.

2. Obszar służebności przesyłu oznaczony został na załączniku graficznym w skali 1:1000.

**§ 3**

Wykonanie uchwały powierza się Wójtowi Gminy Pakosławice.

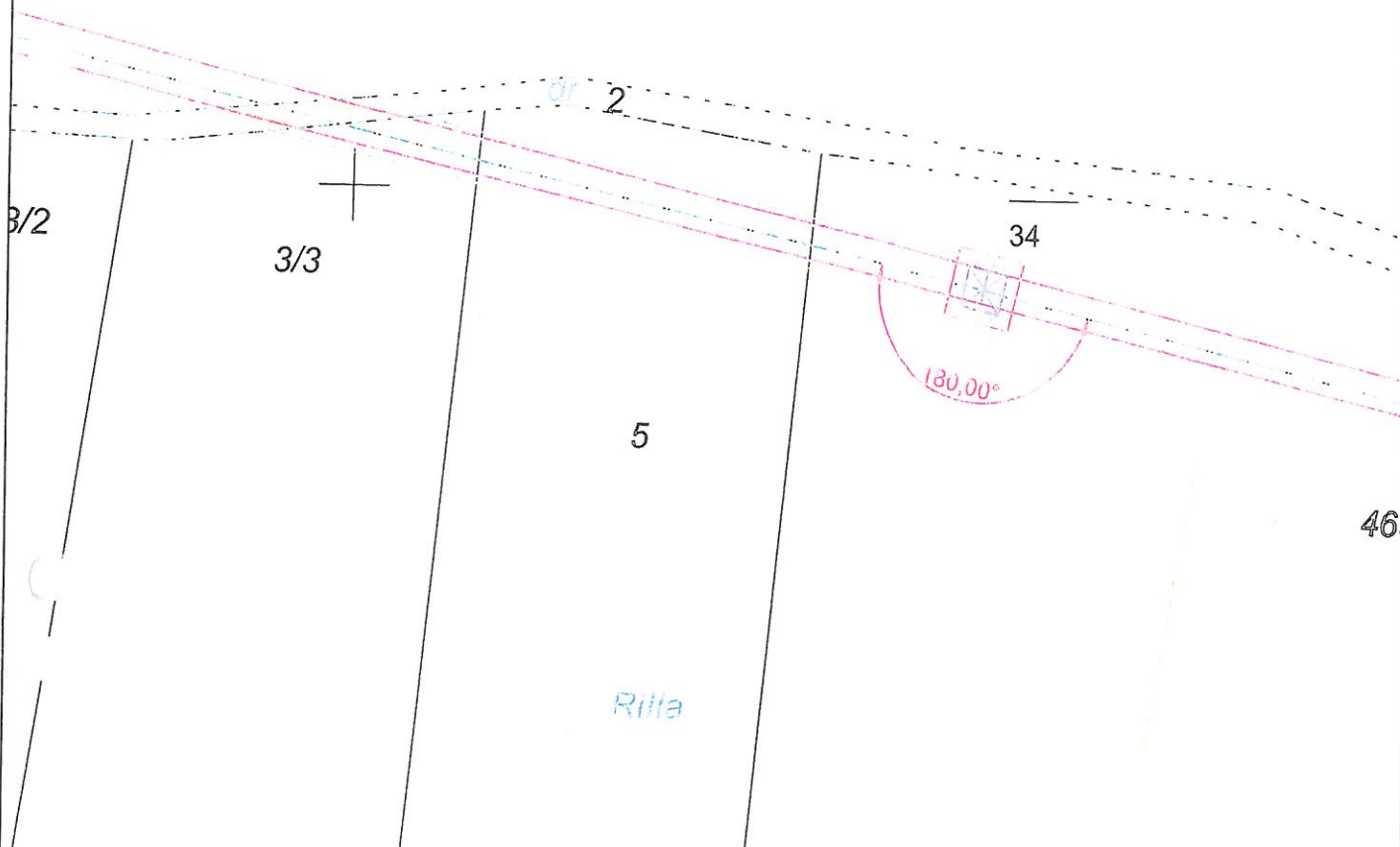
**§ 4**

Uchwała wchodzi w życie z dniem podjęcia.

**PRZEWODNICZĄCY RADY**

  
**Edward Chruściel**

Załącznik do uchwały  
 Rady Gminy Pakosławice  
 Nr XXVII/246/17  
 z dnia 22 czerwca 2017 r.





Linia 110kV Orleża - Cieszanowice	Powierzchnia pasa służebności pod przewodami	Powierzchnia służebności pod słupami
	78,1 m <sup>2</sup>	-

Działka ewid. nr 2, obręb 0005 Nowaki

Legenda

skala: 1:1000

 - projektowany gabaryt linii 110 kV wraz z pasem technologicznym

 - stanowisko słupowe

**PRZEWODNICZĄCY RADY**

*Edward Chruściel*  
 Edward Chruściel