

UCHWAŁA NR XXVII/238/17
RADY GMINY PAKOSŁAWICE
z dnia 22 czerwca 2017 r.

w sprawie wyrażenia zgody na ustanowienie służebności przesyłu na nieruchomości stanowiącej własność Gminy Pakosławice

Na podstawie art. 18 ust. 2 pkt 9 lit. a ustawy z dnia 08 marca 1990 r. o samorządzie gminnym (Dz. U. z 2016 r. poz. 446 ze zm.), art. 13 ust. 1 ustawy z dnia 21 sierpnia 1997 r. o gospodarce nieruchomościami (Dz. U. z 2016 r. poz. 2147 ze zm.) w związku z art. 305¹ ustawy z dnia 23 kwietnia 1964 r. Kodeks cywilny (Dz. U. z 2017 r. poz. 459 ze zm.) Rada Gminy Pakosławice uchwala, co następuje:

§ 1

Wyraża się zgodę na ustanowienie na czas nieoznaczony, za wynagrodzeniem, ograniczonego prawa rzeczowego – służebności przesyłu na rzecz TAURON Dystrybucja S.A. wpisaną do KRS pod Nr 0000073321 z siedzibą w Krakowie i jej następców prawnych, na nieruchomości gruntowej stanowiącej własność Gminy Pakosławice, oznaczonej jako działka nr 239/2, położonej w obrębie ewidencyjnym Bykowice o powierzchni 0,4300 ha, zapisanej w księdze wieczystej 38931.

§ 2

1. Służebność przesyłu polegać będzie na ograniczeniu sposobu użytkowania części działki nr 239/2, położonej w obrębie ewidencyjnym Bykowice o powierzchni 33,3 m², zapisanej w księdze wieczystej 38931, zajętej pod linię kablową 110 kV relacji Orłęta – Cieszanowice, polegającym na prawie całodobowego, neutrudnionego dostępu (przejazdu i przechodu) do wskazanych urządzeń elektroenergetycznych w celu wykonania niezbędnych robót związanych z eksploatacją, konserwacją, modernizacją, remontami, usuwaniem awarii oraz przebudowy urządzeń i instalacji elektroenergetycznych, z obowiązkiem każdorazowego przywrócenia nieruchomości do stanu poprzedniego.

2. Obszar służebności przesyłu oznaczony został na załączniku graficznym w skali 1:1000.

§ 3

Wykonanie uchwały powierza się Wójtowi Gminy Pakosławice.

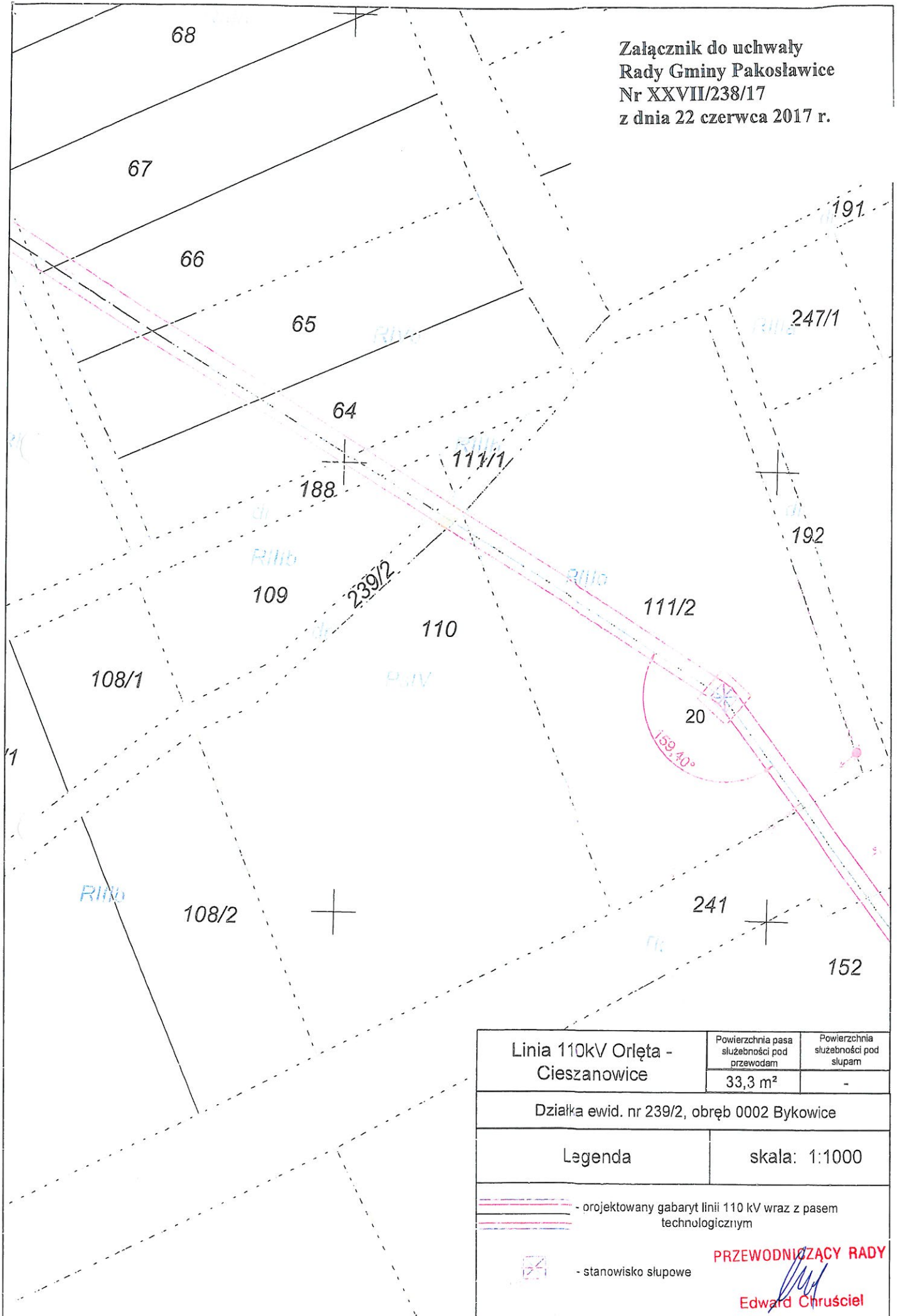
§ 4

Uchwała wchodzi w życie z dniem podjęcia.

PRZEWODNICZĄCY RADY


Edward Chruściel


Załącznik do uchwały
 Rady Gminy Pakosławice
 Nr XXVII/238/17
 z dnia 22 czerwca 2017 r.





Linia 110kV Orłeta - Cieszanowice	Powierzchnia pasa służebności pod przewodami	Powierzchnia służebności pod słupami
	33,3 m ²	-

Działka ewid. nr 239/2, obręb 0002 Bykowice

Legenda	skala: 1:1000
---------	---------------

 - projektowany gabaryt linii 110 kV wraz z pasem technologicznym

 - stanowisko słupowe

PRZEWODNICZĄCY RADY

 Edward Chruściel