

U C H W A Ł A Nr XIII/70/11
RADY GMINY PAKOSŁAWICE
z dnia 25 listopada 2011 roku

w sprawie przystąpienia do sporządzenia zmiany miejscowego planu zagospodarowania przestrzennego Gminy Pakosławice dla terenów niezabudowanych.

Na podstawie art. 14 ust. 1 i 2 ustawy z dnia 27 marca 2003r. o planowaniu i zagospodarowaniu przestrzennym (Dz. U. z 2003r. Nr 80 poz. 717 z późn. zm.) Rada Gminy Pakosławice uchwala, co następuje:

§ 1

Zmianą planu obejmuje się tereny objęte miejscowym planem zagospodarowania przestrzennego Gminy Pakosławice dla terenów niezabudowanych uchwalonym Uchwałą Nr XXVII/100 / 05 Rady Gminy w Pakosławicach z dnia 22 czerwca 2005 r. w granicach określonych na załącznikach graficznych nr 1, nr 2, nr 3, nr 4, nr 5, nr 6, które stanowią integralną część uchwały.

§ 2

Zgodnie z art. 14 ust. 5 wyżej cytowanej ustawy o planowaniu i zagospodarowaniu przestrzennym dokonano analizy zasadności przystąpienia do planu oraz zgodności przewidywanych rozwiązań z ustaleniami projektu studium uwarunkowań i kierunków zagospodarowania przestrzennego gminy. Stwierdzono zasadność podjętej uchwały do jej realizacji. Zmiana planu umożliwi przekształcenie części terenów zgodnie z wnioskami złożonymi do planu.


§ 3

Wykonanie uchwały powierza się Wójtowi Gminy Pakosławice.

§ 4

Uchwała wchodzi w życie z dniem podjęcia.

PRZEWODNICZĄCY RADY


Pakosławice

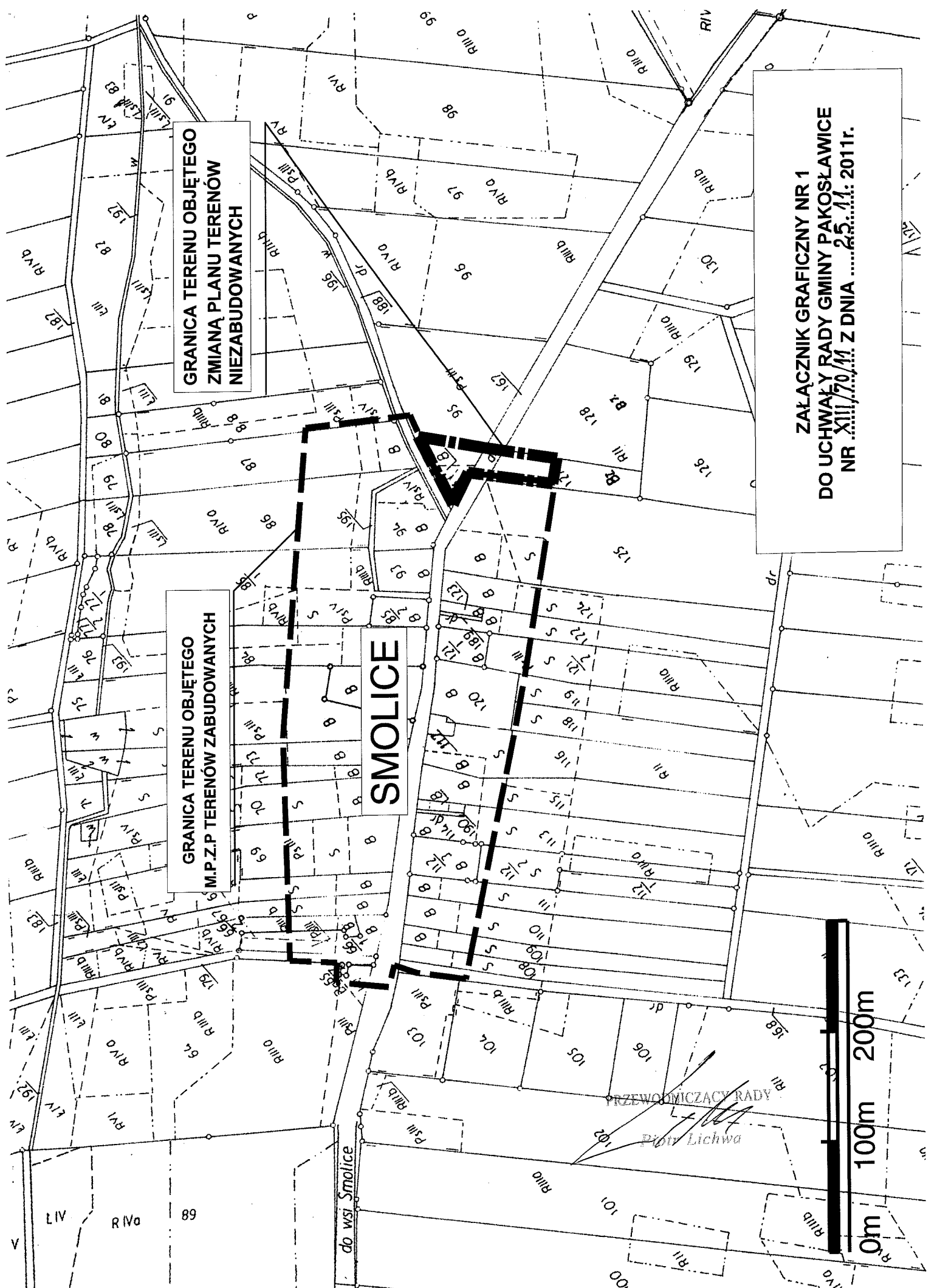
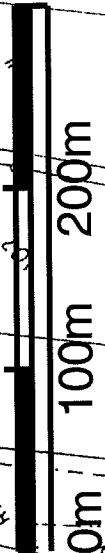
GRANICA TERENU OBJĘTEGO
ZMIANĄ PLANU TERENÓW
NIEZABUDOWANYCH

GRANICA TERENU OBJĘTEGO
M.P.Z.P. TERENÓW ZABUDOWANYCH

SMOLICE

ZAŁĄCZNIK GRAFICZNY NR 1
DO UCHWAŁY RADY GMINY PAKOSŁAWICE
NR XIII/70/11 Z DNIA 25.11.2011r.

PRZEWODNICZĄCY RADY
Piotr Lichwa



0m 100m 200m

GRANICA TERENU OBJĘTEGO
ZMIANĄ PLANU
TERENÓW NIEZABUDOWANYCH

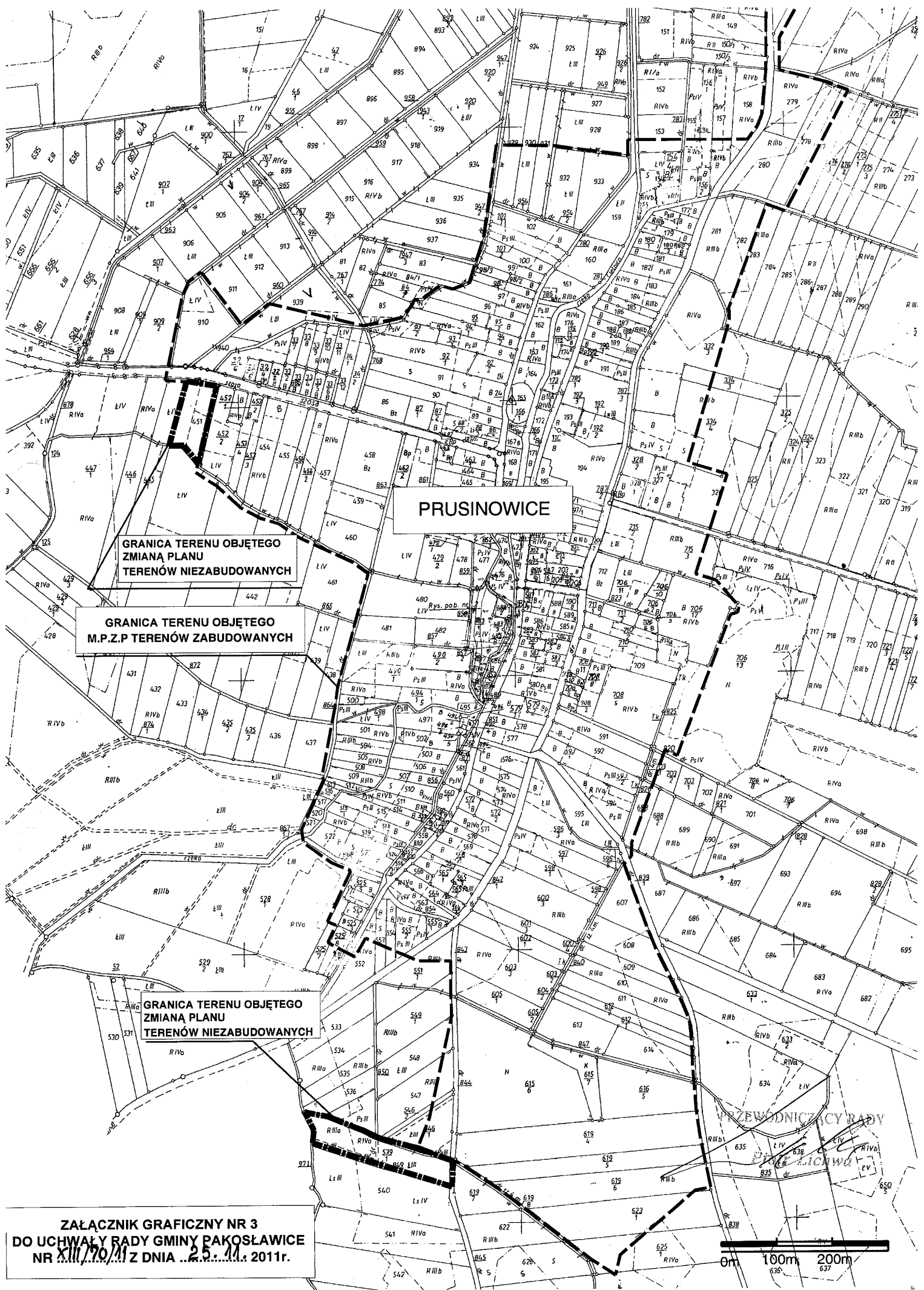
GRANICA TERENU OBJĘTEGO
M.P.Z.P TERENÓW ZABUDOWANYCH

STROBICE

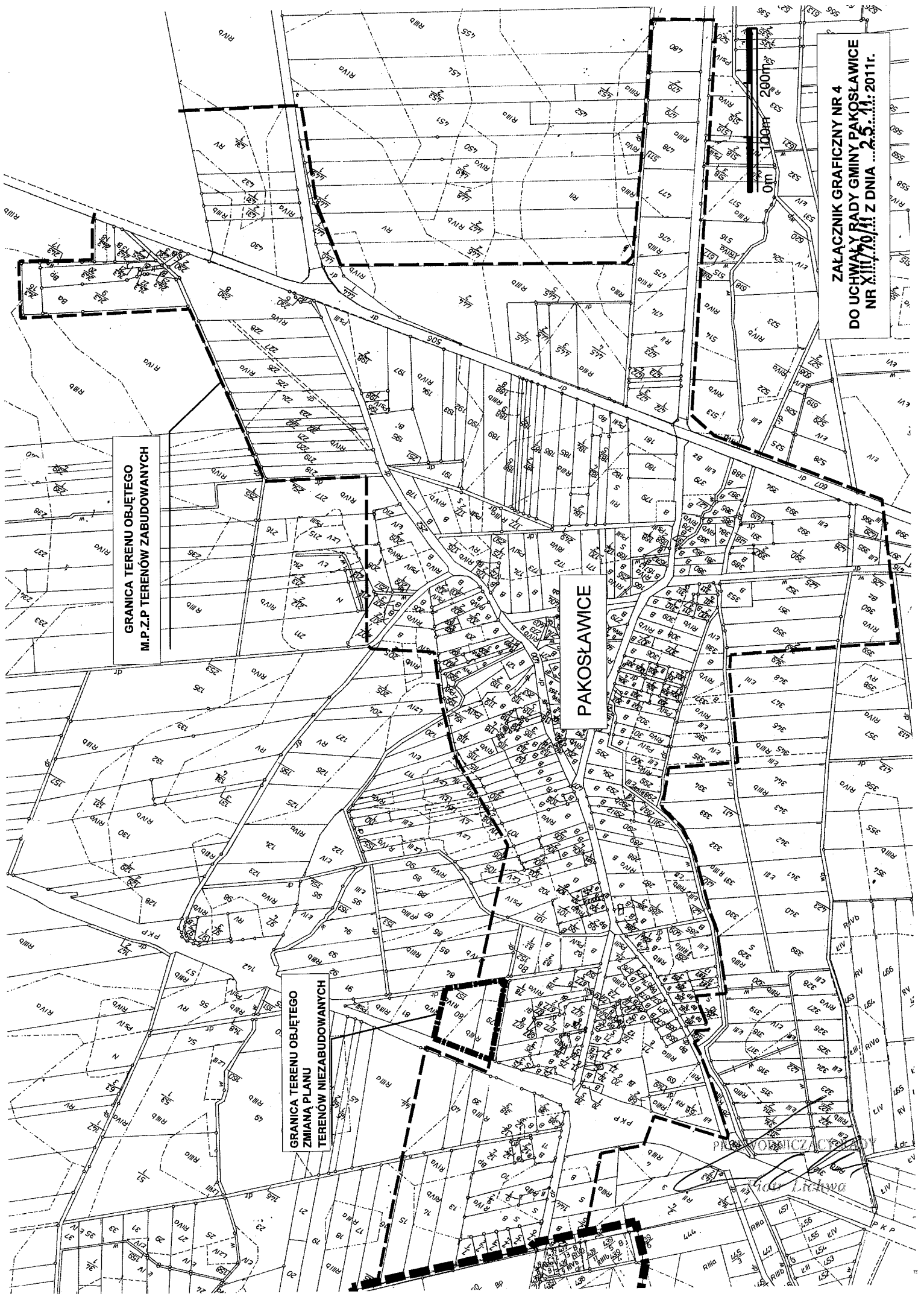
ZAŁĄCZNIK GRAFICZNY NR 2
DO UCHWAŁY RADY GMINY PAKOSŁAWICE
NR X/III/70/11 Z DNIA ...25...11... 2011r.

PRZEWODNICZĄCY RADY

Piotr Cichwa



**ZALĄCZNIK GRAFICZNY NR 3
DO UCHWAŁY RADY GMINY PAKOSŁAWICE
NR XLII/70/11 Z DNIA ... 25. 11. 2011r.**



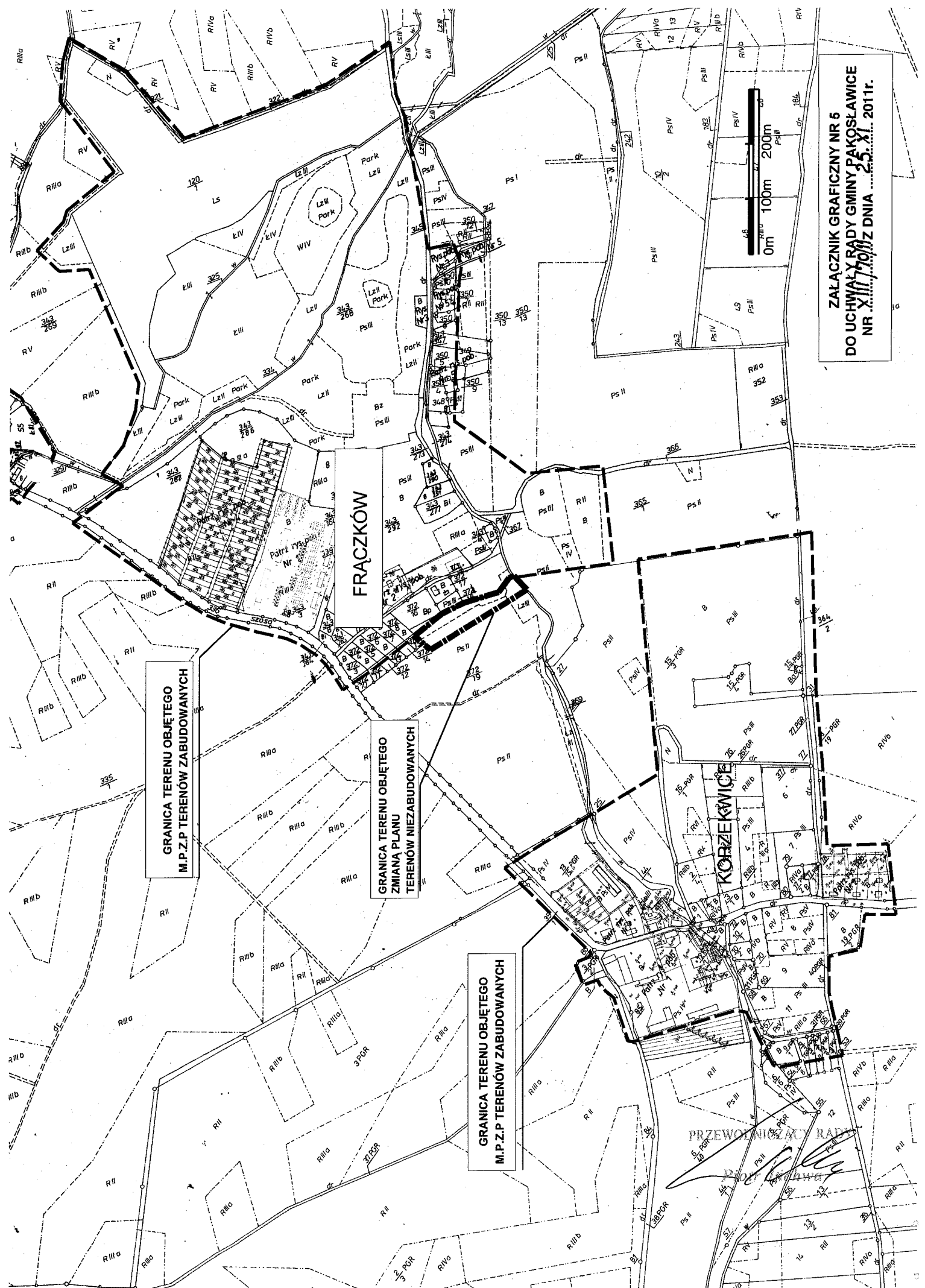
GRANICA TERENU OBJĘTEGO
M.P.Z.P. TERENÓW ZABUDOWANYCH

GRANICA TERENU OBJĘTEGO
ZMIANĄ PLANU
TERENÓW NIEZABUDOWANYCH

PAKOSŁAWICE

0m 100m 200m

ZALĄCZNIK GRAFICZNY NR 4
DO UCHWAŁY RADY GMINY PAKOSŁAWICE
NR XIII/70/11 Z DNIA 25.11.2011r.



GRANICA TERENU OBJĘTEGO
M.P.Z.P. TERENÓW ZABUDOWANYCH

FRĄCZKÓW

GRANICA TERENU OBJĘTEGO
ZMIANA PLANU
TERENÓW NIEZABUDOWANYCH

GRANICA TERENU OBJĘTEGO
M.P.Z.P. TERENÓW ZABUDOWANYCH

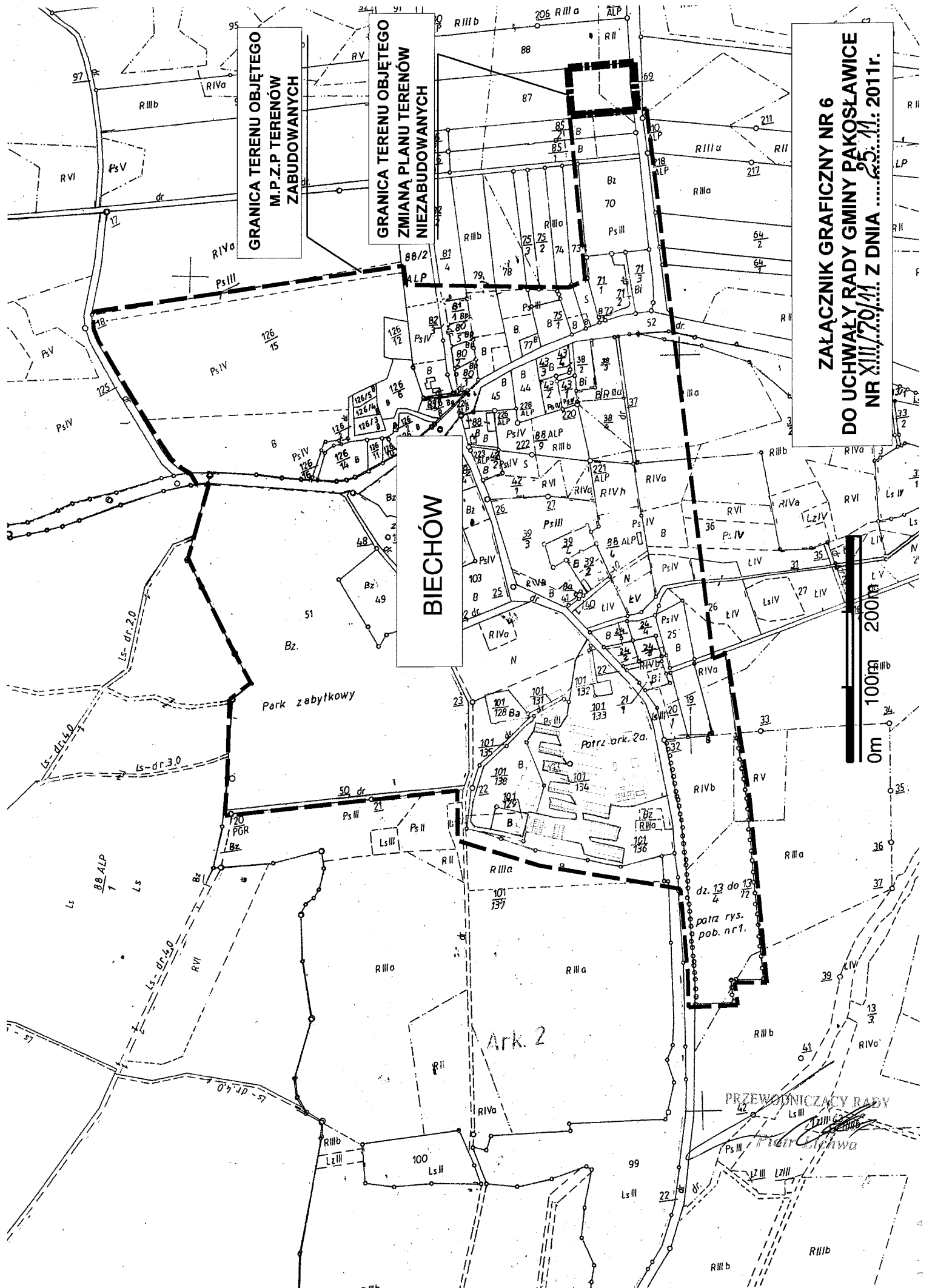
KORZEKWICE

ZALĄCZNIK GRAFICZNY NR 5
DO UCHWAŁY RADY GMINY PAKOSŁAWICE
NR X/III/1011 Z DNIA 25.XI.2011r.



PRZEWODNICZĄCY RADY

[Signature]

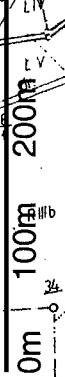


**GRANICA TERENU OBJĘTEGO
M.P.Z.P TERENÓW
ZABUDOWANYCH**

**GRANICA TERENU OBJĘTEGO
ZMIANA PLANU TERENÓW
NIEZABUDOWANYCH**

BIECHÓW

**ZALĄCZNIK GRAFICZNY NR 6
DO UCHWAŁY RADY GMINY PAKOSŁAWICE
NR XIII/701/M Z DNIA 25.11.2011r.**



Park zabytkowy

Patrz ark. 2a

Ark. 2

PRZEWOZNICZĄCY RADY

Przewodniczący